

ÚPN OBCE NITRIANSKA STREDA
 KONCEPT
 ARCHITEKTONICKÝ ATELIÉR
neutra


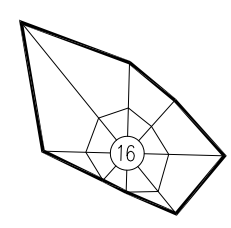
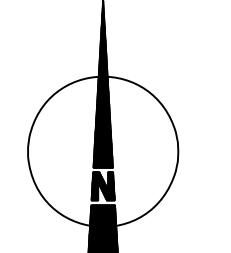
LEGENDA

súčasný stav	rozvojové zámery	
[Symbol]	[Symbol]	hranica Slovenskej republiky
[Symbol]	[Symbol]	hranica kraja
[Symbol]	[Symbol]	hranica okresu
[Symbol]	[Symbol]	hranica ZÚJ
[Symbol]	[Symbol]	hranica ÚTJ
[Symbol]	[Symbol]	bytovokomunálna plocha
[Symbol]	[Symbol]	občianske vybavenie nadregionálneho a regionálneho významu
[Symbol]	[Symbol]	rekreácia, cestovný ruch a šport
[Symbol]	[Symbol]	výrobná plocha
[Symbol]	[Symbol]	plocha technickej infraštruktúry, dopravy
[Symbol]	[Symbol]	poľnohospodárska výroba
[Symbol]	[Symbol]	plocha špeciálneho určenia
[Symbol]	[Symbol]	plocha špecifickej zelene
[Symbol]	[Symbol]	vodná plocha, tok
[Symbol]	[Symbol]	lesopark
[Symbol]	[Symbol]	les
[Symbol]	[Symbol]	trávny porast
[Symbol]	[Symbol]	močiar, slatina
[Symbol]	[Symbol]	odvodnenia
[Symbol]	[Symbol]	závlahy
[Symbol]	[Symbol]	obec s rekreačnou funkciou
[Symbol]	[Symbol]	hranica rekreačného územného celku
[Symbol]	[Symbol]	Zvernica, obora, bažantnica
[Symbol]	[Symbol]	mestská pamiatková rezervácia, PRLA a jej ochranné pásmo (platné a navrhované)
[Symbol]	[Symbol]	pamiatková zóna a jej ochranné pásmo (platné a navrhované)
[Symbol]	[Symbol]	národná kultúrna pamiatka (hrad, zručanina) a jej ochranné pásmo (platné a navrhované)
[Symbol]	[Symbol]	múzeum, galéria a muzeálne expozície
[Symbol]	[Symbol]	územie s väzbou na kult.-hist. potenciál
[Symbol]	[Symbol]	kultúrno-historický potenciál - väzby na zahraničie
[Symbol]	[Symbol]	osídlenie s väzbami na poľnohospodárstvo
[Symbol]	[Symbol]	pásmo hygienickej ochrany vodného zdroja
[Symbol]	[Symbol]	ochranné pásmo prírodného liečivého zdroja - I. stupeň
[Symbol]	[Symbol]	ochranné pásmo prírodného liečivého zdroja - II. stupeň
[Symbol]	[Symbol]	chránené územie geotermálnej energie
[Symbol]	[Symbol]	geotermálny vrt
[Symbol]	[Symbol]	HRANICA KATASTRÁLNEHO ÚZEMIA OBCE NITRIANSKA STREDA
[Symbol]	[Symbol]	KATASTRÁLNE ÚZEMIE OBCE
[Symbol]	[Symbol]	HRANICA ZASTAVANÉHO ÚZEMIA OBCE
[Symbol]	[Symbol]	ZASTAVANÉ ÚZEMIE OBCE

súčasný stav	rozvojové zámery	
[Symbol]	[Symbol]	rýchlostná cesta
[Symbol]	[Symbol]	cesta 1. triedy - štvorpruh
[Symbol]	[Symbol]	cesta 1. triedy
[Symbol]	[Symbol]	cesta 2. triedy
[Symbol]	[Symbol]	cesta 3. triedy
[Symbol]	[Symbol]	mestská komunikácia
[Symbol]	[Symbol]	mimoúrovňová križovatka
[Symbol]	[Symbol]	Železničná trať - hlavná
[Symbol]	[Symbol]	Železničná trať - vedľajšia
[Symbol]	[Symbol]	integrovaný systém RHD
[Symbol]	[Symbol]	stanica ŽSR
[Symbol]	[Symbol]	stanica ŽSR - neosmotatná
[Symbol]	[Symbol]	zastávka ŽSR
[Symbol]	[Symbol]	pohraničná prechodová stanica
[Symbol]	[Symbol]	vodná cesta - Dunaj
[Symbol]	[Symbol]	vodná cesta - Váh
[Symbol]	[Symbol]	prístav
[Symbol]	[Symbol]	kompa
[Symbol]	[Symbol]	vodné dielo
[Symbol]	[Symbol]	prekladisko
[Symbol]	[Symbol]	terminál kombinovanej prepravy
[Symbol]	[Symbol]	hraničný priechod
[Symbol]	[Symbol]	letisko
[Symbol]	[Symbol]	ochranné pásmo letiska
[Symbol]	[Symbol]	medzinárodná cykloturistická trasa (EURO VELO 06)
[Symbol]	[Symbol]	významná cykloturistická trasa (podľa hierarchie v texte: Z1, Z2, Z3)
[Symbol]	[Symbol]	ostatná cykloturistická trasa (podľa hierarchie v texte: Z4, Z5, D1, D2)
[Symbol]	[Symbol]	maloplošné chránené územie
[Symbol]	[Symbol]	veľkoplošné chránené územie
[Symbol]	[Symbol]	ramsarská lokalita
[Symbol]	[Symbol]	chránené vtáčie územie
[Symbol]	[Symbol]	mokrade národného významu
[Symbol]	[Symbol]	územie európskeho významu

súčasný stav	rozvojové zámery	
[Symbol]	[Symbol]	jadrová elektráreň
[Symbol]	[Symbol]	vodná elektráreň
[Symbol]	[Symbol]	malá vodná elektráreň
[Symbol]	[Symbol]	elektrická stanica 400 kV
[Symbol]	[Symbol]	elektrická stanica 200 kV
[Symbol]	[Symbol]	rozvodňa 400 kV
[Symbol]	[Symbol]	rozvodňa 110 kV
[Symbol]	[Symbol]	elektrické vedenie 400 kV
[Symbol]	[Symbol]	elektrické vedenie 220 kV
[Symbol]	[Symbol]	elektrické vedenie 110 kV - vzdušné
[Symbol]	[Symbol]	prepúšťacia stanica plynového vedenia
[Symbol]	[Symbol]	kompresorová stanica plynového vedenia
[Symbol]	[Symbol]	teplovod
[Symbol]	[Symbol]	ropovod
[Symbol]	[Symbol]	plynovod tranzitný
[Symbol]	[Symbol]	plynovod medzistátny
[Symbol]	[Symbol]	plynovod VVTL, VTL
[Symbol]	[Symbol]	dobývacie priestory
[Symbol]	[Symbol]	rašelinisko
[Symbol]	[Symbol]	chránené ložiskové územie
[Symbol]	[Symbol]	ložisko nevyhradených nerastov
[Symbol]	[Symbol]	podzemné zásobníky zemného plynu
[Symbol]	[Symbol]	poddolované územie
[Symbol]	[Symbol]	územie s výskytom vydobýjých podzemných priestorov
[Symbol]	[Symbol]	územie geologickej preskúmanosti
[Symbol]	[Symbol]	seizmické územie
[Symbol]	[Symbol]	územie náchylné na zosuvy
[Symbol]	[Symbol]	staré banské dielo
[Symbol]	[Symbol]	zdroj znečistenia ovzdušia
[Symbol]	[Symbol]	úložisko rádioaktívnych odpadov
[Symbol]	[Symbol]	skládka odpadov na odpad, ktorý nie je nebezpečný
[Symbol]	[Symbol]	skládka odpadov na inertný odpad
[Symbol]	[Symbol]	skládka odpadov na nebezpečný odpad

OBJEDNÁVATEL: OBEC NITRIANSKA STREDA, OKRES TOPOĽČANY	MIERKA: 1:50 000
SPRACOVATEL: NEUTRA - ARCHITEKTONICKÝ ATELIÉR, FARSKÁ 1, 949 01 NITRA, TEL./FAX: 037/6579461	FORMÁT: 3 A4
ZODP. PROJEKTANT: ING. ARCH. PETER MIZIA	DÁTUM: 08 / 2017
PROJEKTANT: ING. LUCIA ČERNÁ	

NÁZOV VÝKRESU: ŠIRŠIE VZŤAHY

1