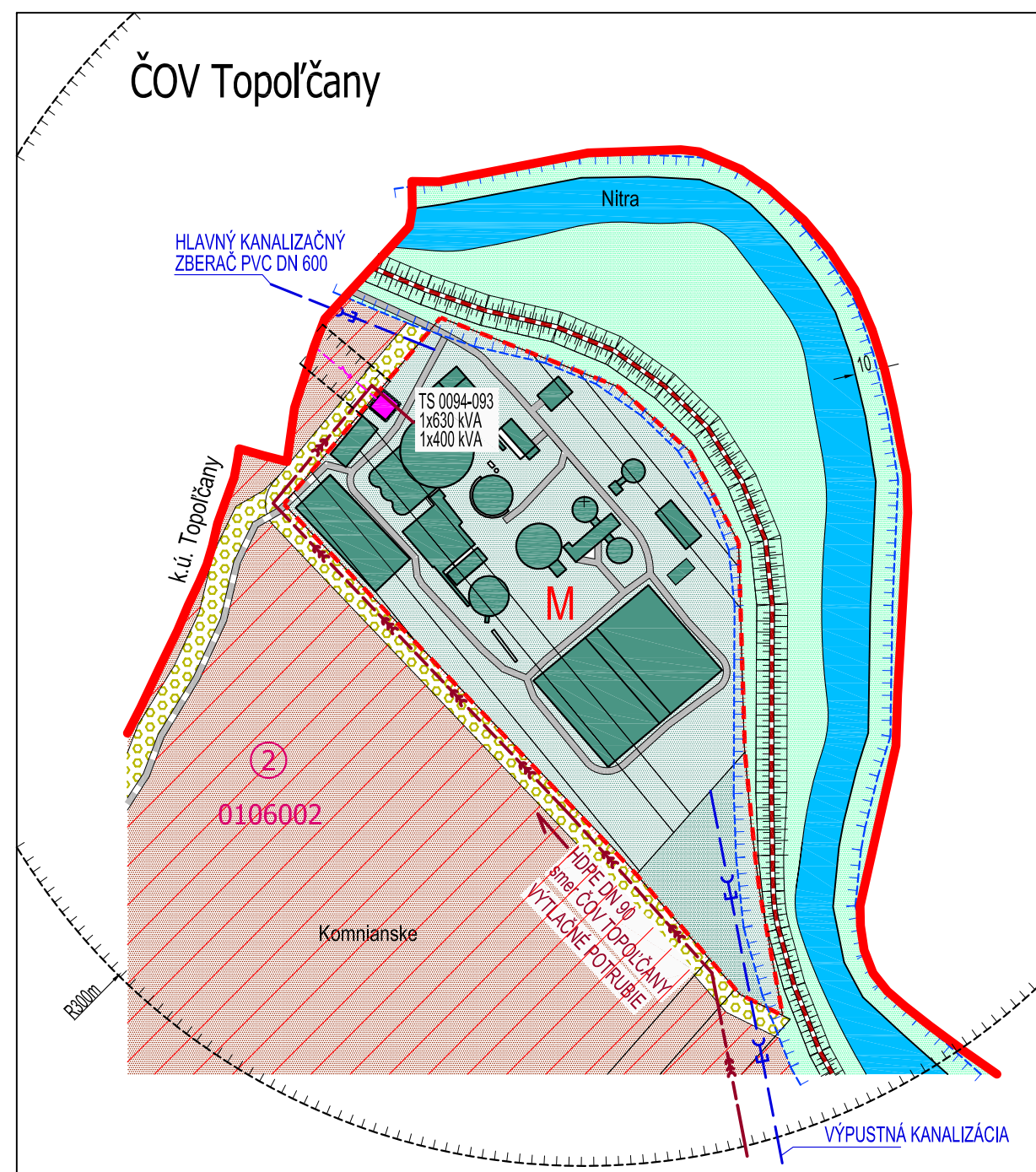





























- ČOV Topolčany



STAV

		HRANICA KATASTRÁLNEHO ÚZEMIA OBCE
		HRANICA ZASTAVANÉHO ÚZEMIA OBCE
		HRANICA ÚZEMNO - PRIESTOROVÉHO CELKU
		OZNAČENIE ÚZEMNO - PRIESTOROVÉHO CELKU
		OCHRANNÉ PÁSMO CIEST II. A III. TRIEDY
		HLUKOVÉ PÁSMO 60 dB
		OCHRANNÉ PÁSMO VŠETKYCH DRUHOV
		MANIPULAČNÉ PÁSMO VODNÉHO TOKU
		CESTA II. TRIEDY
		CESTA III. TRIEDY, HLAVNÁ KOMPOZIČNÁ OS
		MIESTNE AUTOMOBILOVÉ KOMUNIKÁCIE SPEVNENÉ
		MIESTNE AUTOMOBILOVÉ KOMUNIKÁCIE NESPEVNENÉ
		ÚČELOVÉ KOMUNIKÁCIE SPEVNENÉ
		ÚČELOVÉ KOMUNIKÁCIE NESPEVNENÉ
		PEŠIE CHODNÍKY A PLOCHY SPEVNENÉ / NESPEVNENÉ
		REGIONÁLNA CYKLOTRASA NITRA - TOPOĽČANY
		PONITRANSKÁ CYKLOMAGISTRÁLA
		RIGOLY
		PLOCHY STATICKEJ AUTOMOBILOVEJ DOPRAVY
		22 kV VZDUŠNÉ ELEKTRICKÉ VEDENIE VN
		22 kV VZDUŠNÉ ELEKTRICKÉ VEDENIE VN NA ZRUŠENÍ
		22 kV KÁBLOVÉ ELEKTRICKÉ VEDENIE VN
		TRAFOSTANICA STŹIAROVÁ
		TRAFOSTANICA MUROVANÁ - STAV
		TRAFOSTANICA KOSKOVÁ - NÁVRH / REKONŠTRUKCIA
		TECHNOLÓGICKE TELEKOMUNIKAČNÉ ZARIADENIE
		DIAĽKOVÝ OPTICKÝ KÁBEL
		VÝTLAČNÉ POTRUBIE HDPE DN 90 (SMER ČOV TOPOĽČANY)
		HLAVNÝ KANALIZAČNÝ ZBERAČ (DN 600) VÝPUSŤNÁ KA
		STAVEBNÁ ČÁRA

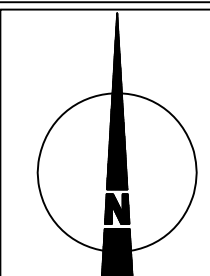
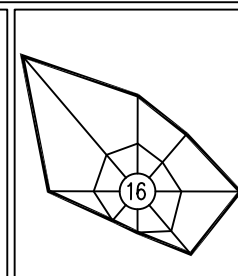
STAV	NÁVRH	
		ZASTAVANÉ ÚZEMIE OBCE
		VNÚTORNÉ ROZVOJOVÉ LOKALITY
		VONKAJŠIE ROZVOJOVÉ LOKALITY
	1	OZNAČENIE ROZVOJOVEJ LOKALITY
		ORNÁ PÔDA SKUPINY 2
		ORNÁ PÔDA SKUPINY 3
		ORNÁ PÔDA SKUPINY 4
		ORNÁ PÔDA SKUPINY 6
		BPEJ - SPOJITNÁ CHRÁNENÁ ORNÁ PÔDA
		HRANICA BPEJ
		SKUPINA BPEJ
01060002		KÓD BPEJ

STAV	NÁVRH
	POZEMKY A OBJEKTY S FUNKCIOU TECHNICKÉJ INFRASTRUKTÚRY
	SÚKR. ZELEN' (ZAHRADY, SADY)
	VEREJNÁ ZELEN'
	SPRIEVODNÁ ZELEN'
	VYHRADENÁ ZELEN' (PARK)
	NELESNÁ DREVINOVÁ VEGETÁCIA
	TRVALÝ TRÁVNÝ PORAST (LÚKY, PASIENKY)
	ORECHOVÝ SÁD
	BARIEROVÁ ZELEN'
	VOĎNÝ TOK, RIEKA
	POTENCIÁLNY PRIESTOR PRE NÁVRH SUCHÉHO POLDRA
	VOĎOJEM
	VOĎARENÝ PŘEVÁŽKOVÝ OBJEKT SVSP

全 國 合 同 大 會

	ČESTNÝ MŮST / LÁVKA		SEKUNDÁRNA KOMPOZIČNÁ OS
	BRODOVÉ PREPRAVIŠKO		HRANICA NÁRODNEJ KULTÚRNEJ PAMIATKY
	PRIMÁRNÝ REFERENČNÝ UZOL		NÁRODNÁ KULTÚRNA PAMIATKA
	SEKUNDÁRNÝ REFERENČNÝ UZOL		(1) KÁŠTEĽ A PARK ODESCALCHIOVCOV (2) KOSTOL RÍMSKOKATOLICKEJ; KAPLNKA A (3) KOSTOL EVANJELICKEJ (4) KÁŠTEĽ S AREÁLOM ZERDAHELYOVCOV
	KOSTOL / KAPLNKA / POMNÍK		

OBJEDNÁVATEL:	OBEC NITRIANSKA STREDA, OKRES TOPOĽČANY
SPRACOVATEL:	NEUTRA - ARCHITEKTONICKÝ ATELIER, FARSKÁ 1, 949 01 NITRA, TEL./FAX: 037/657946
ZODP. PROJEKTANT:	ING. ARCH. PETER MIZIA
	PROJEKTANT: ING. LUCIA



11

NÁZOV VÝKRESU: VÝKRES PERSPEKTÍVNEHO POUŽITIA POĽNOHOSPODÁRSKEHO PÔDNEHO FONDU
A LESNÉHO PÔDNEHO FONDU NA NEPOĽNOHOSPODÁRSKE ÚČELY

ÚPN OBCE NITRIANSKA STREDA KONCEPT

ARCHITEKTONICKÝ ATELIER

neutra

